

Projekt

z dnia 17 lipca 2017 r.
Zgłoszony przez Komisję Doradczą Rady Miejskiej w Szprotawie

**UCHWAŁA NR
RADY MIEJSKIEJ W SZPROTAWIE**

z dnia 2017 r.

w sprawie zmiany nazw ulic w Szprotawie

Na podstawie art. 18 ust. 2 pkt 13 ustawy z dnia 8 marca 1990r. o samorządzie gminnym (t.j. Dz. U. z 2016r, poz. 446 z późn. zm.) w związku z art. 6 ust. 1 ustawy z dnia 1 kwietnia 2016r. o zakazie propagowania komunizmu lub innego ustroju totalitarnego przez nazwy budowli, obiektów i urządzeń użyteczności publicznej (Dz. U. z 2016 r., poz. 744) Rada Miejska w Szprotawie uchwala, co następuje:

§ 1. Dokonuje się zmiany nazw ulic w Szprotawie:

1. Ulicę Mariana Buczka biegnącą na działkach o numerach: 184 i 252 zmienia się na ulicę Jasną. Szczegółowe wyznaczenie ulicy w terenie określa załącznik nr 1 do niniejszej uchwały.

2. Ulicę Róży Luksemburg biegnącą na działkach o numerach: 124/4, 124/13, 125, 126/12 130/12 i 130/4 zmienia się na ulicę Różaną. Szczegółowe wyznaczenie ulicy w terenie określa załącznik nr 2 do niniejszej uchwały.

3. Ulicę Wincentego Pstrowskiego biegnącą na działkach o numerach: 527/4, 550, 567 zmienia się na ulicę Spokojną. Szczegółowe wyznaczenie ulicy w terenie określa załącznik nr 3 do niniejszej uchwały.

4. Ulicę Hanki Sawickiej biegnącą na działkach o numerach: 25/6, 26, 29/3, 211, 234 i 293 zmienia się na ulicę Władysława Łokietka. Szczegółowe wyznaczenie ulicy w terenie określa załącznik nr 4 do niniejszej uchwały.

5. Ulicę Gen. Świerczewskiego biegnącej na działce o numerze 369 zmienia się na ulicę Muzealną. Szczegółowe wyznaczenie ulicy w terenie określa załącznik nr 5 do niniejszej uchwały.

6. Ulicę Plac Walki Młodych biegnącą na działkach o numerach: 319/11 i 334 zmienia się na ulicę Ks. Pyrcaka. Szczegółowe wyznaczenie ulicy w terenie określa załącznik nr 6 do niniejszej uchwały.

7. Ulicę 9 Maja biegnącą na działkach o numerach: 1160/1 i 1160/2 zmienia się na ulicę 8 Maja. Szczegółowe wyznaczenie ulicy w terenie określa załącznik nr 7 do niniejszej uchwały.

8. Ulicę Marszałka Żymierskiego biegnącą na działce o numerze 1167 zmienia się na ulicę Królowej Jadwigi. Szczegółowe wyznaczenie ulicy w terenie określa załącznik nr 8 do niniejszej uchwały.

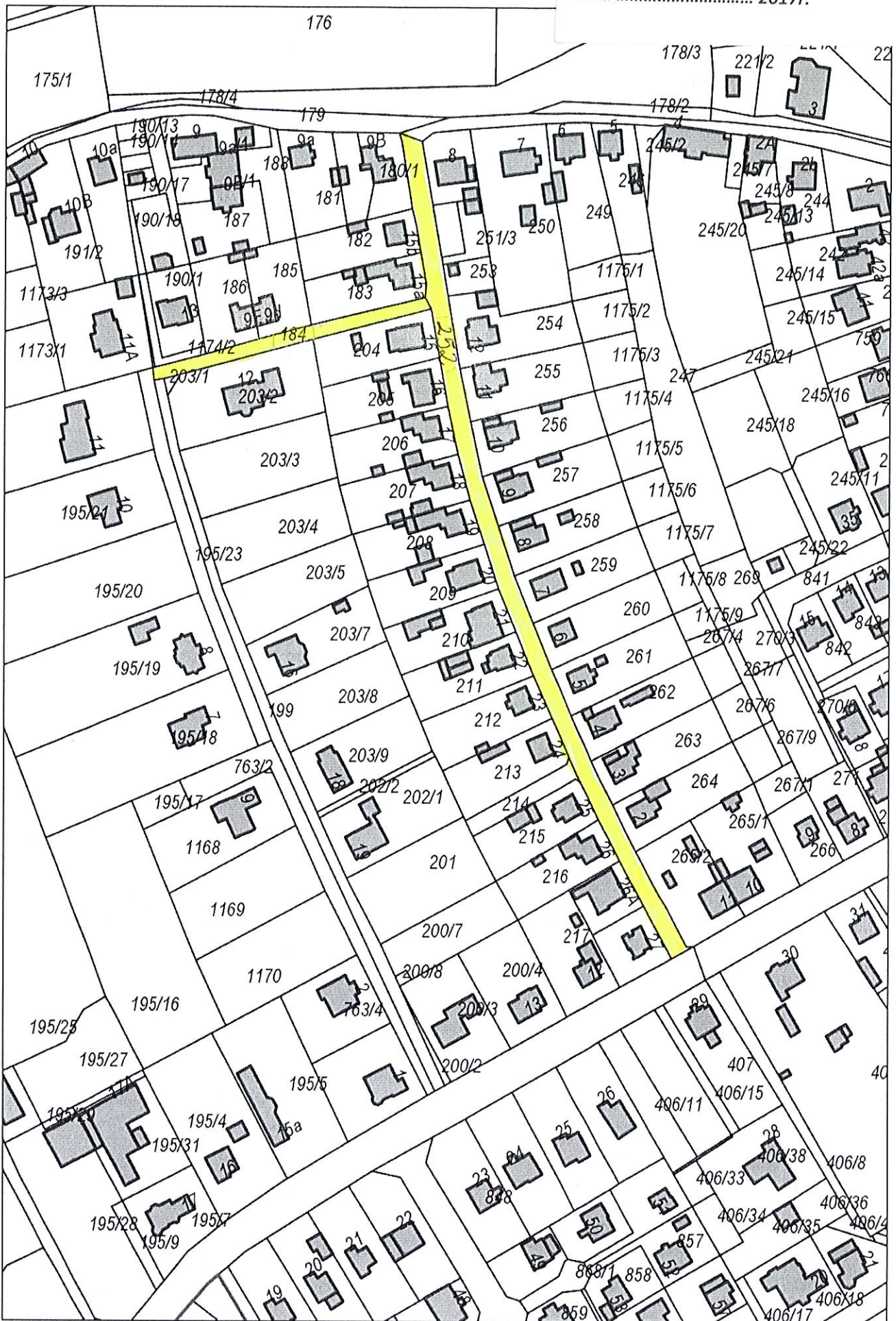
9. Ulicę Jedności Klasy Robotniczej biegnącą na działce o numerze 218 zmienia się na ulicę Jedności. Szczegółowe wyznaczenie ulicy w terenie określa załącznik nr 9 do niniejszej uchwały.

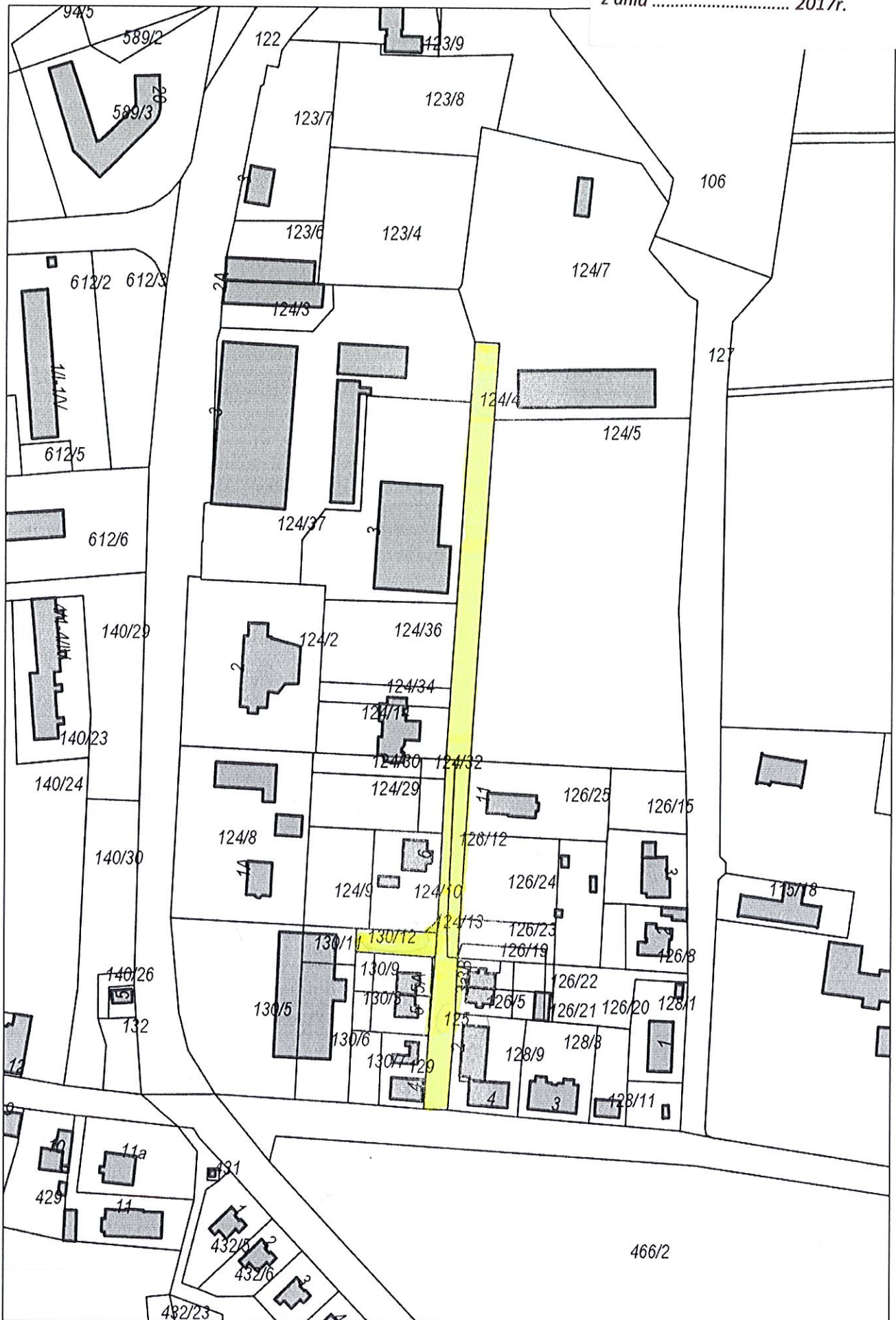
§ 2. Wykonanie uchwały powierza się Burmistrzowi Szprotawy.

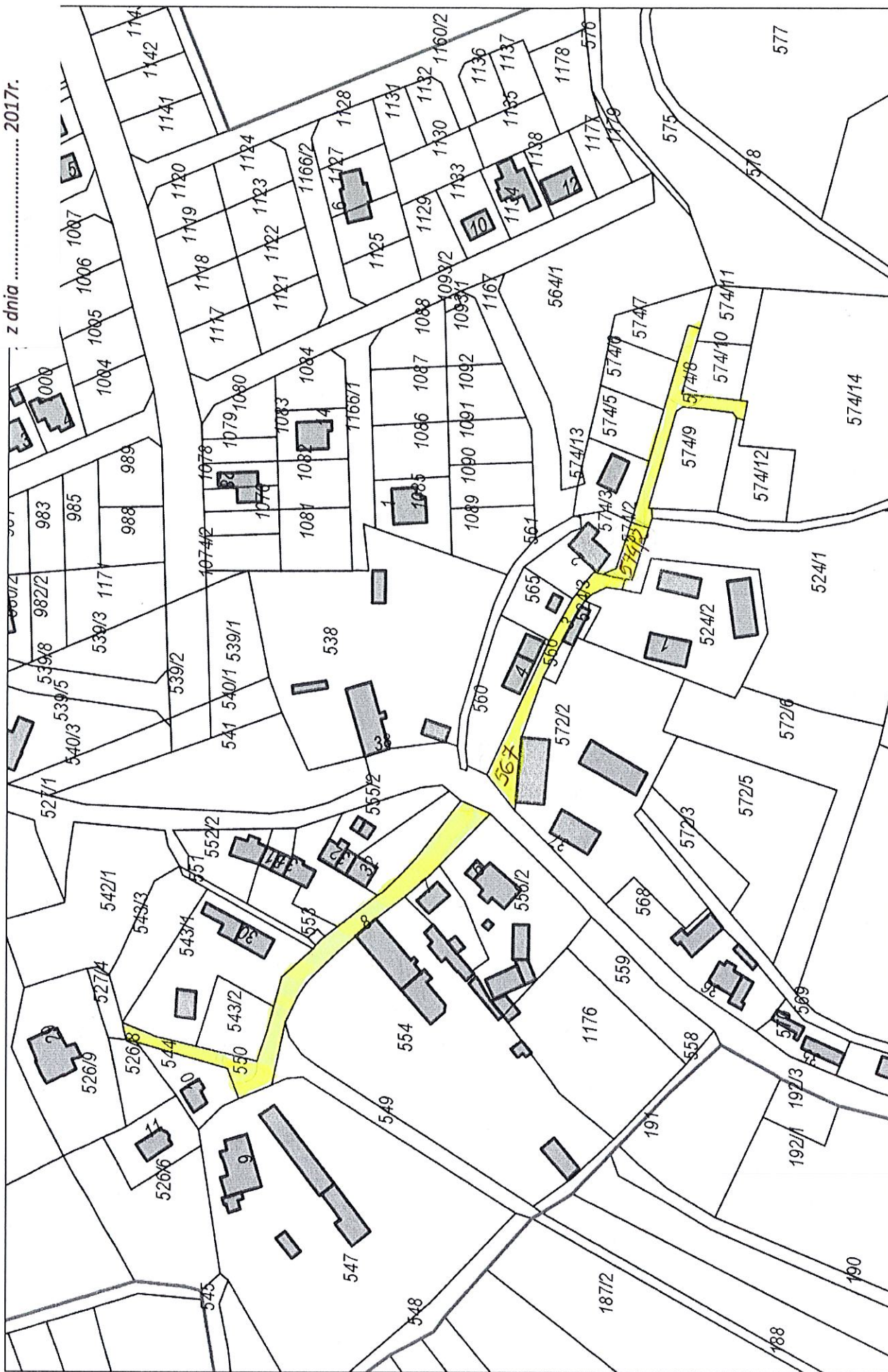
§ 3. Uchwała wchodzi w życie po upływie 14 dni od dnia ogłoszenia w Dzienniku Urzędowym Województwa Lubuskiego.

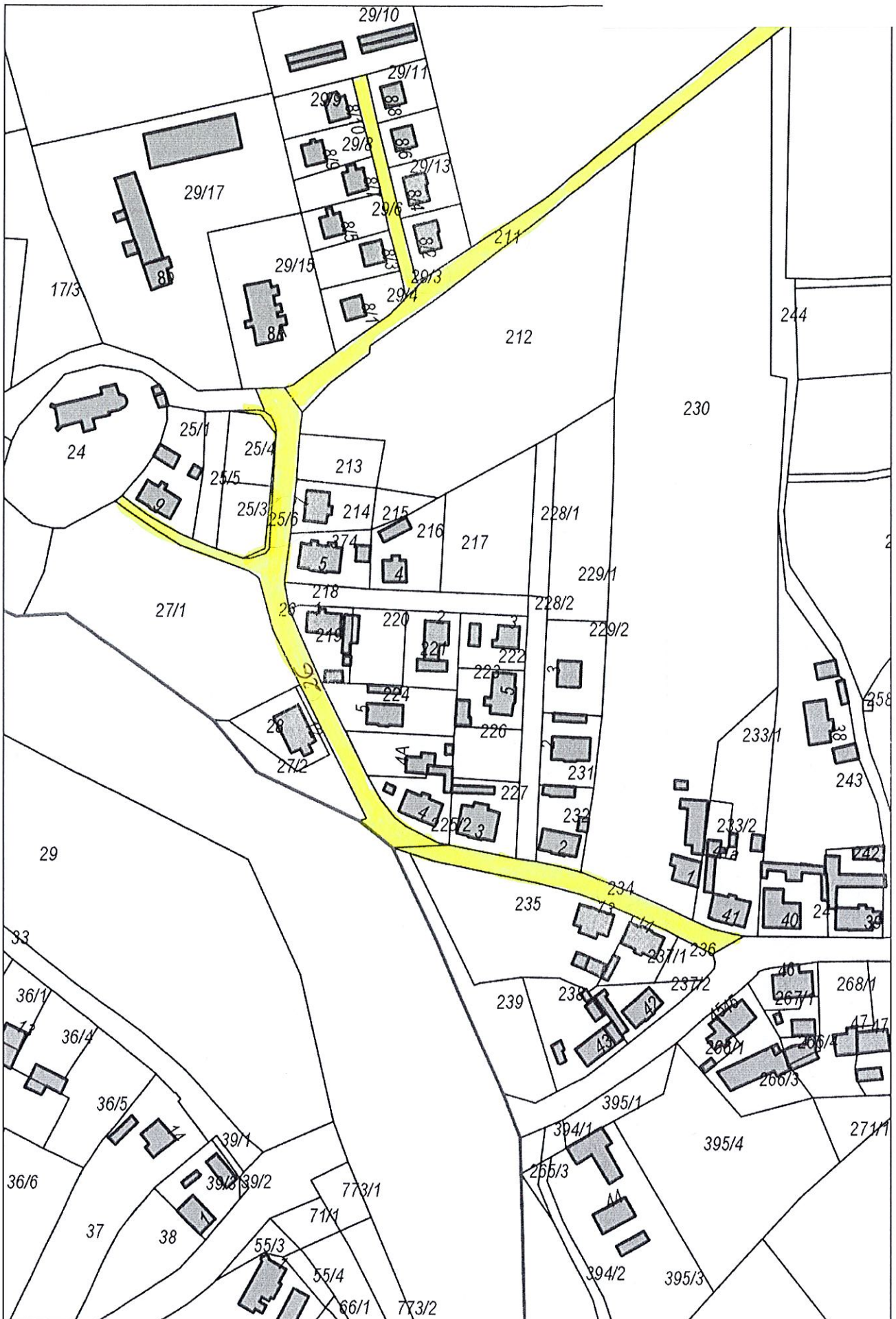
Przewodniczący Rady Miejskiej

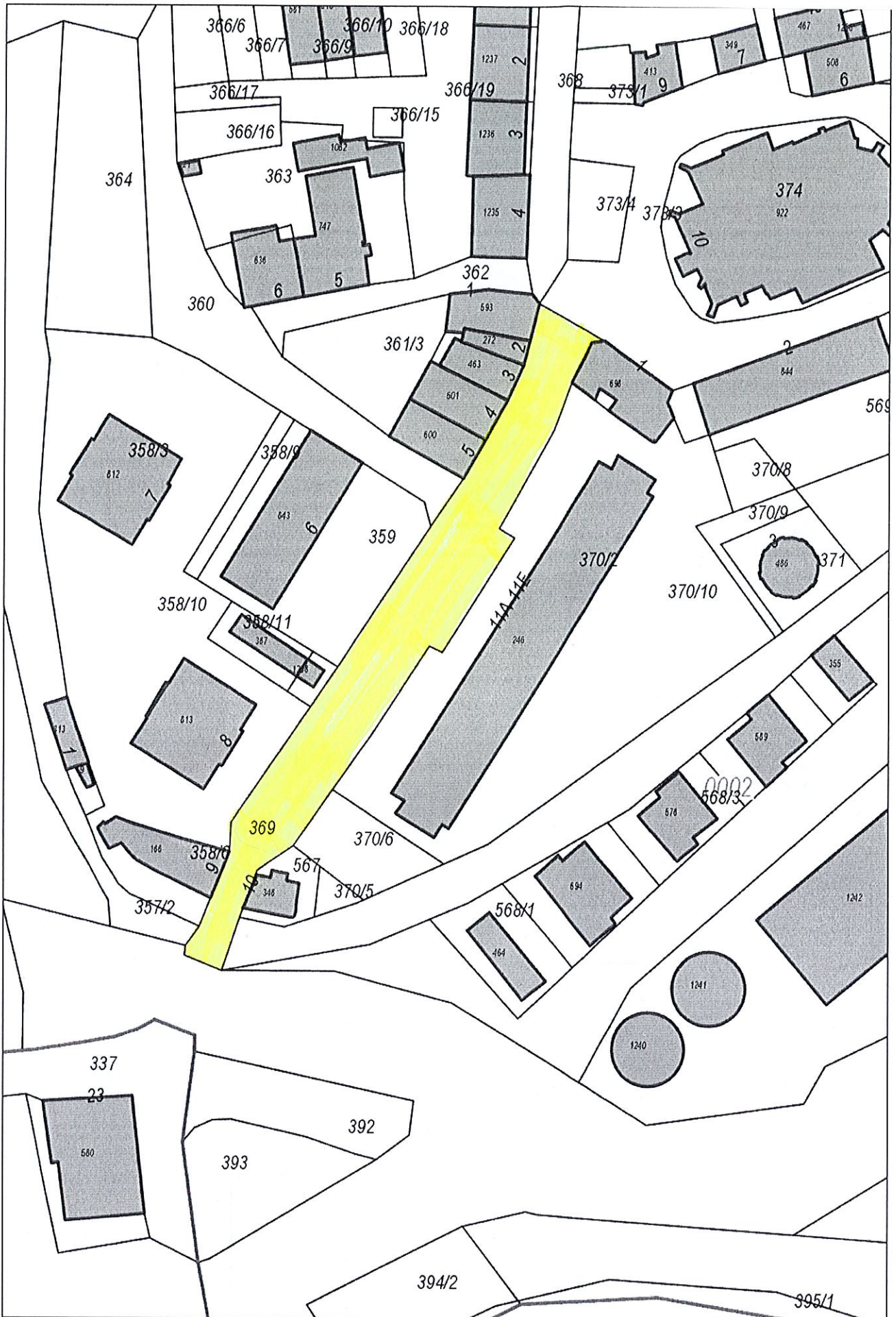
Andrzej Skawiński

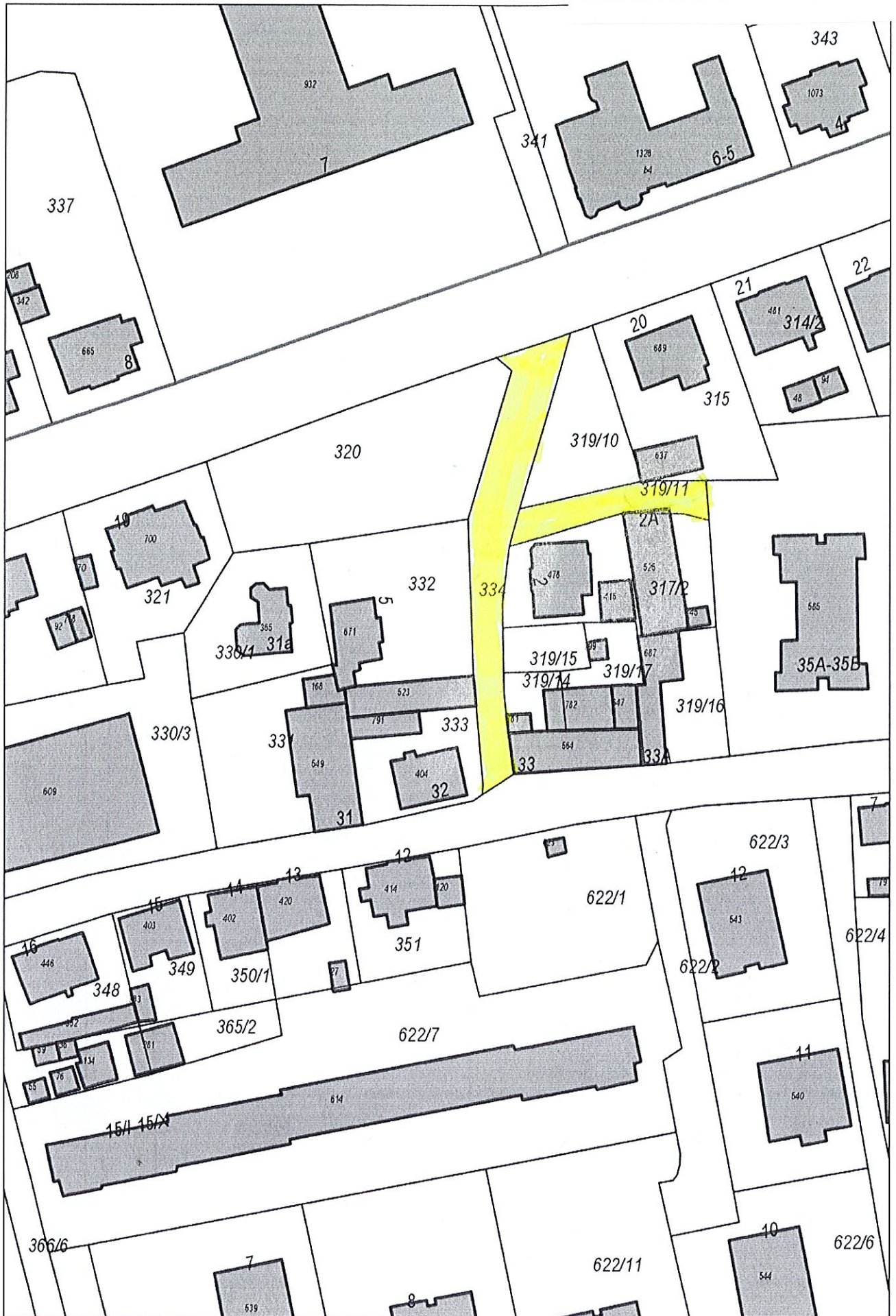


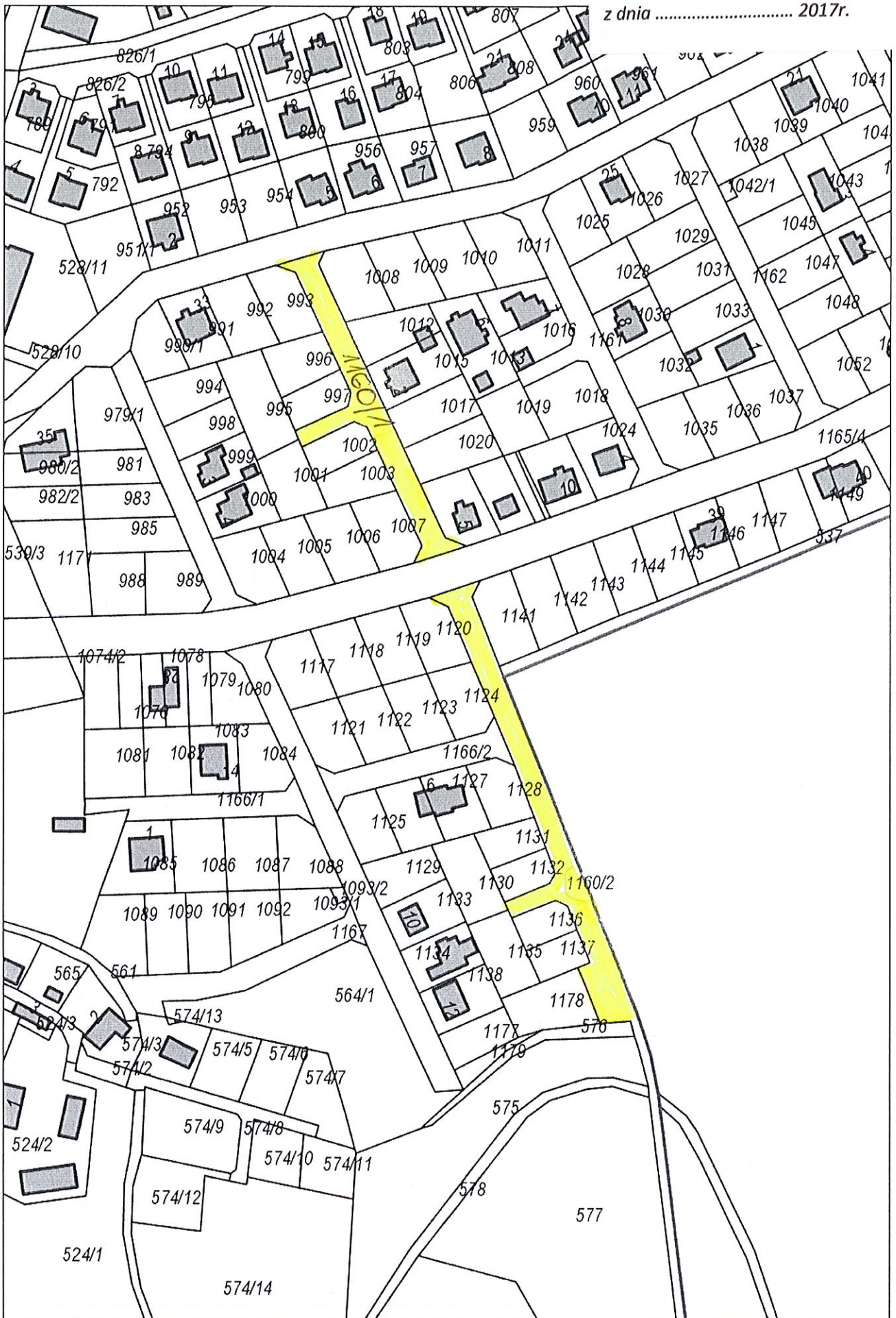


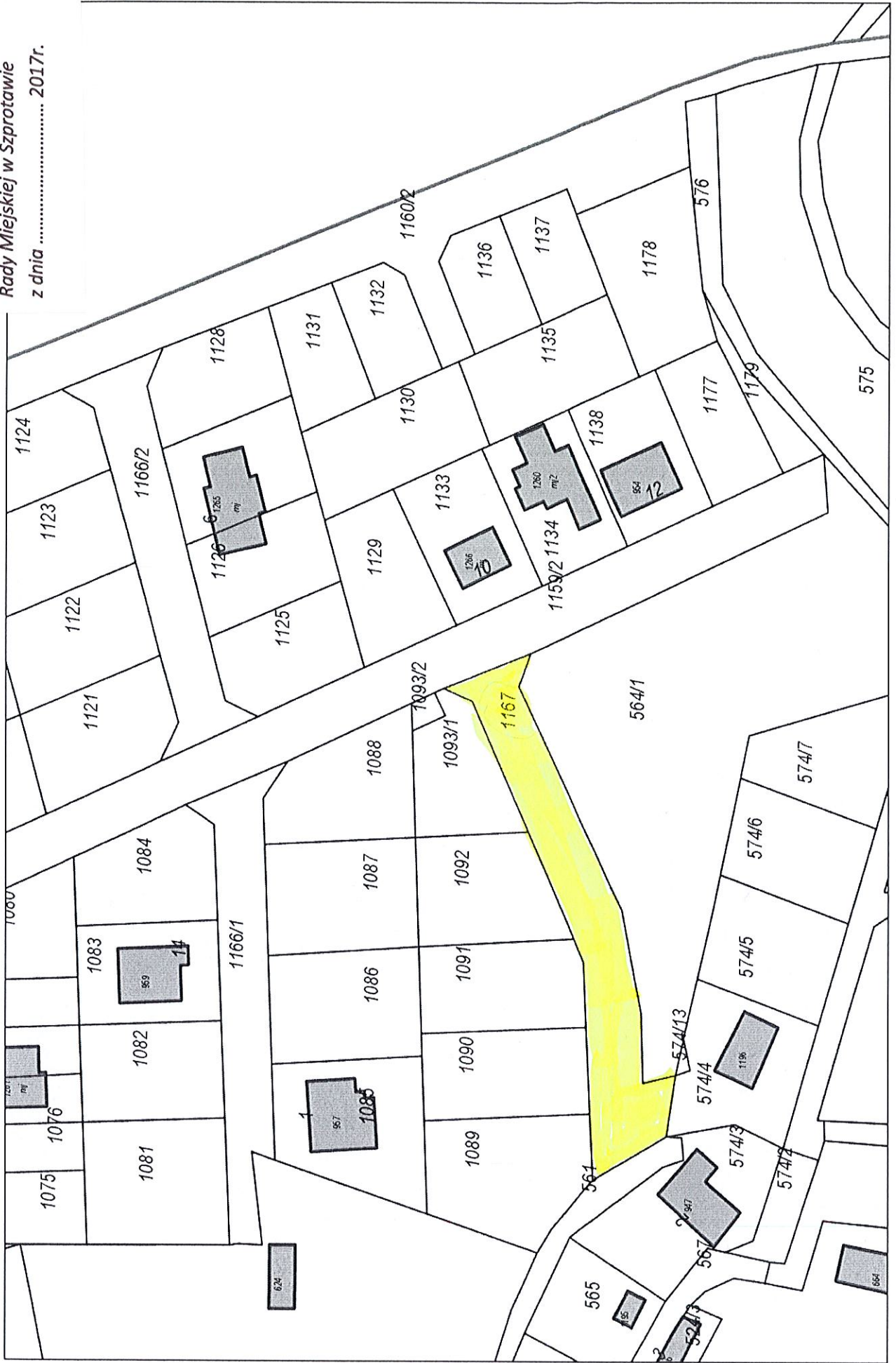












Załącznik nr 9 do uchwały nr
Rady Miejskiej w Szprotawie
z dnia 2017r.

