






Miejscowy plan zagospodarowania przestrzennego śródmieścia Szprotawy

rysunek planu



LEGENDA:

OZNACZENIA OBOWIĄZUJĄCE:

-  granice obszaru objętego planem miejscowym
-  linie rozgraniczające tereny o różnym przeznaczeniu lub różnych zasadach zagospodarowania
-  obowiązująca linia zabudowy
-  teren zabudowy mieszkaniowej wielorodzinnej lub usług
-  budynek zabytkowy podlegający ochronie zgodnie z planem

OZNACZENIA INFORMACYJNE:

Obszar objęty planem stanowi fragment obszaru ścisłej ochrony konserwatorskiej wpisanej do rejestru zabytków – teren miasta (wpisany pod nr 103 decyzją z dnia 08.07.1958 r. z uzupełnieniem wpisu o nr 2180 z dnia 31.01.1975)

Wyrys ze studium



teren objęty planem
obszar o dominującej funkcji centrum miejskiego