

**UCHWAŁA NR XLIV//286/2017  
RADY MIEJSKIEJ W SZPROTAWIE**

z dnia 31 sierpnia 2017 r.

**w sprawie zmiany nazw ulic w Szprotawie**

Na podstawie art. 18 ust. 2 pkt 13 ustawy z dnia 8 marca 1990r. o samorządzie gminnym (t.j. Dz. U. z 2016r, poz. 446 z późn. zm.) w związku z art. 6 ust. 1 ustawy z dnia 1 kwietnia 2016r. o zakazie propagowania komunizmu lub innego ustroju totalitarnego przez nazwy budowli, obiektów i urządzeń użyteczności publicznej (Dz. U. z 2016 r, poz. 744) Rada Miejska w Szprotawie uchwala, co następuje:

**§ 1. Dokonuje się zmiany nazw ulic w Szprotawie:**

1. Ulicę Mariana Buczka biegnącą na działkach o numerach: 184 i 252 zmienia się na ulicę Jasną. Szczegółowe wyznaczenie ulicy w terenie określa załącznik nr 1 do niniejszej uchwały.

2. Ulicę Róży Luksemburg biegnącą na działkach o numerach: 124/4, 124/13, 125, 126/12 130/12 i 130/4 zmienia się na ulicę Luksemburg. Szczegółowe wyznaczenie ulicy w terenie określa załącznik nr 2 do niniejszej uchwały.

3. Ulicę Wincentego Pstrowskiego biegnącą na działkach o numerach: 527/4, 550, 567 zmienia się na ulicę Spokojną. Szczegółowe wyznaczenie ulicy w terenie określa załącznik nr 3 do niniejszej uchwały.

4. Ulicę Hanki Sawickiej biegnącą na działkach o numerach: 25/6, 26, 29/3, 211, 234 i 293 zmienia się na ulicę Władysława Łokietka. Szczegółowe wyznaczenie ulicy w terenie określa załącznik nr 4 do niniejszej uchwały.

5. Ulicę Gen. Świerczewskiego biegnącej na działce o numerze 369 zmienia się na ulicę Muzealną. Szczegółowe wyznaczenie ulicy w terenie określa załącznik nr 5 do niniejszej uchwały.

6. Ulicę Plac Walki Młodych biegnącą na działkach o numerach: 319/11 i 334 zmienia się na ulicę Plac Młodych. Szczegółowe wyznaczenie ulicy w terenie określa załącznik nr 6 do niniejszej uchwały.

7. Ulicę 9 Maja biegnącą na działkach o numerach: 1160/1 i 1160/2 zmienia się na ulicę 8 Maja. Szczegółowe wyznaczenie ulicy w terenie określa załącznik nr 7 do niniejszej uchwały.

8. Ulicę Marszałka Żymierskiego biegnącą na działce o numerze 1167 zmienia się na ulicę Królowej Jadwigi. Szczegółowe wyznaczenie ulicy w terenie określa załącznik nr 8 do niniejszej uchwały.

9. Ulicę Jedności Klasy Robotniczej biegnącą na działce o numerze 218 zmienia się na ulicę Jedności. Szczegółowe wyznaczenie ulicy w terenie określa załącznik nr 9 do niniejszej uchwały.

**§ 2. Wykonanie uchwały powierza się Burmistrzowi Szprotawy.**

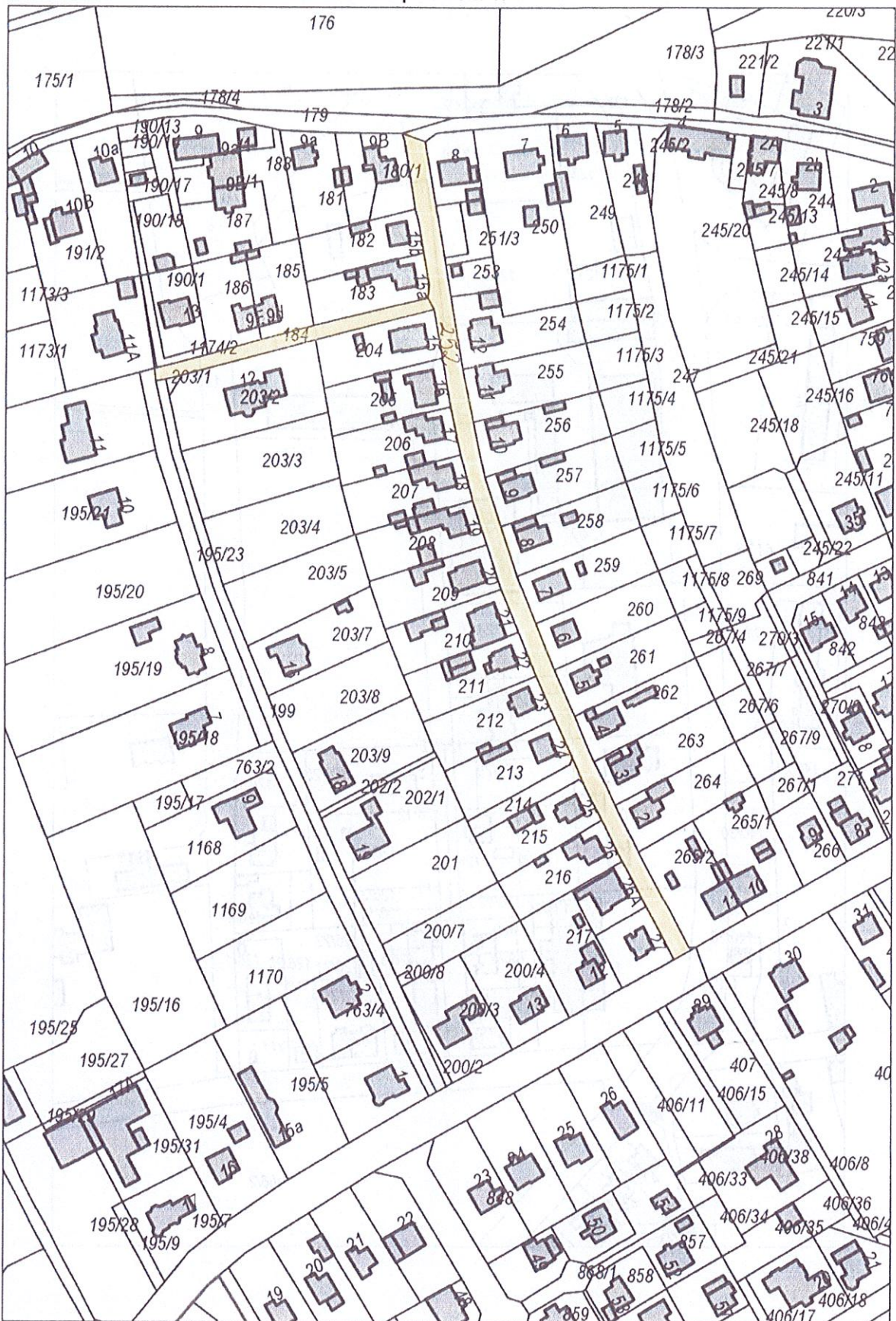
**§ 3. Uchwała wchodzi w życie po upływie 14 dni od dnia ogłoszenia w Dzienniku Urzędowym Województwa Lubuskiego.**



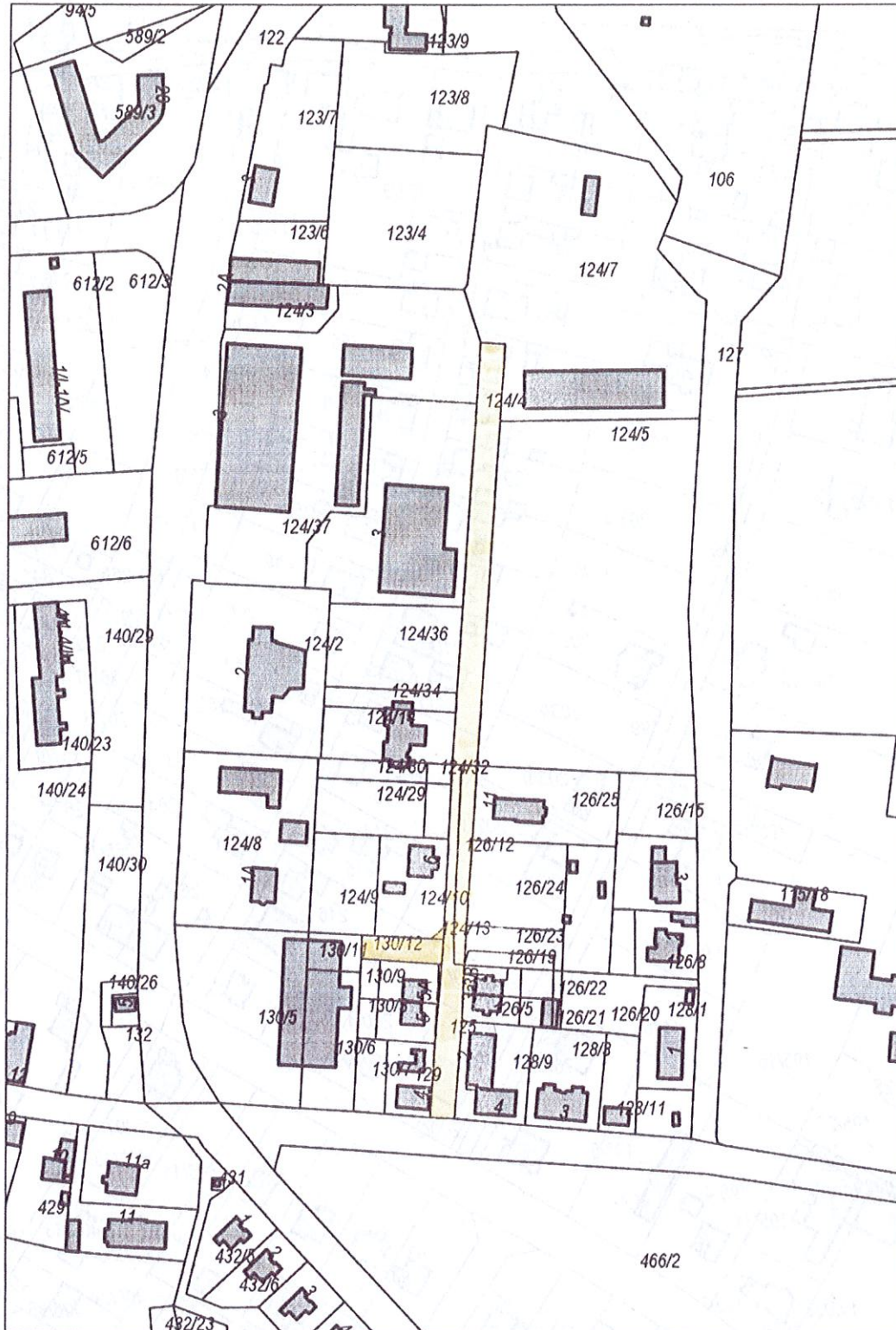
Przewodniczący Rady Miejskiej

**Andrzej Skawiński**

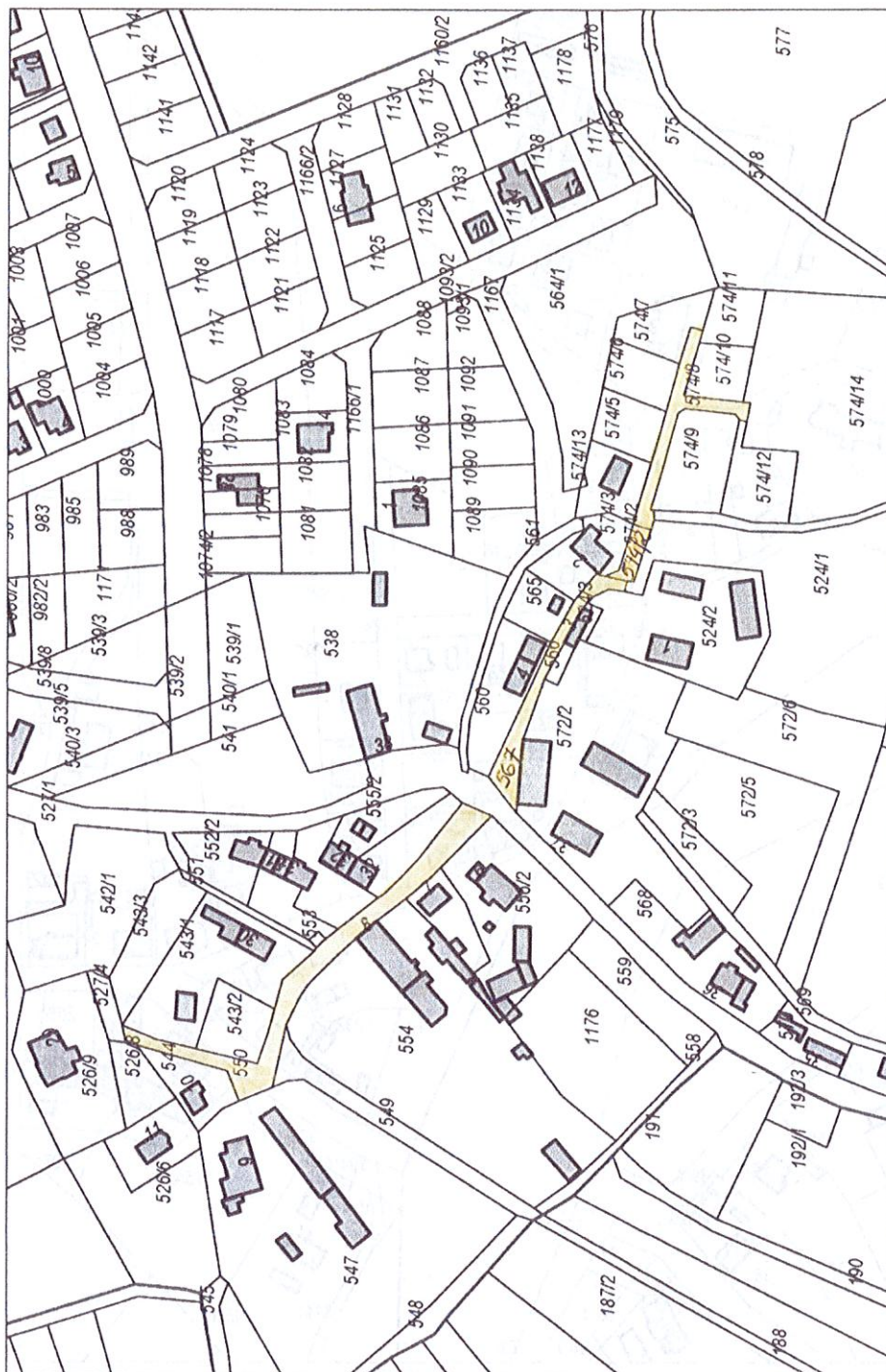
Załącznik Nr 1 do uchwały Nr XLIV//286/2017  
Rady Miejskiej w Szprotawie  
z dnia 31 sierpnia 2017 r.



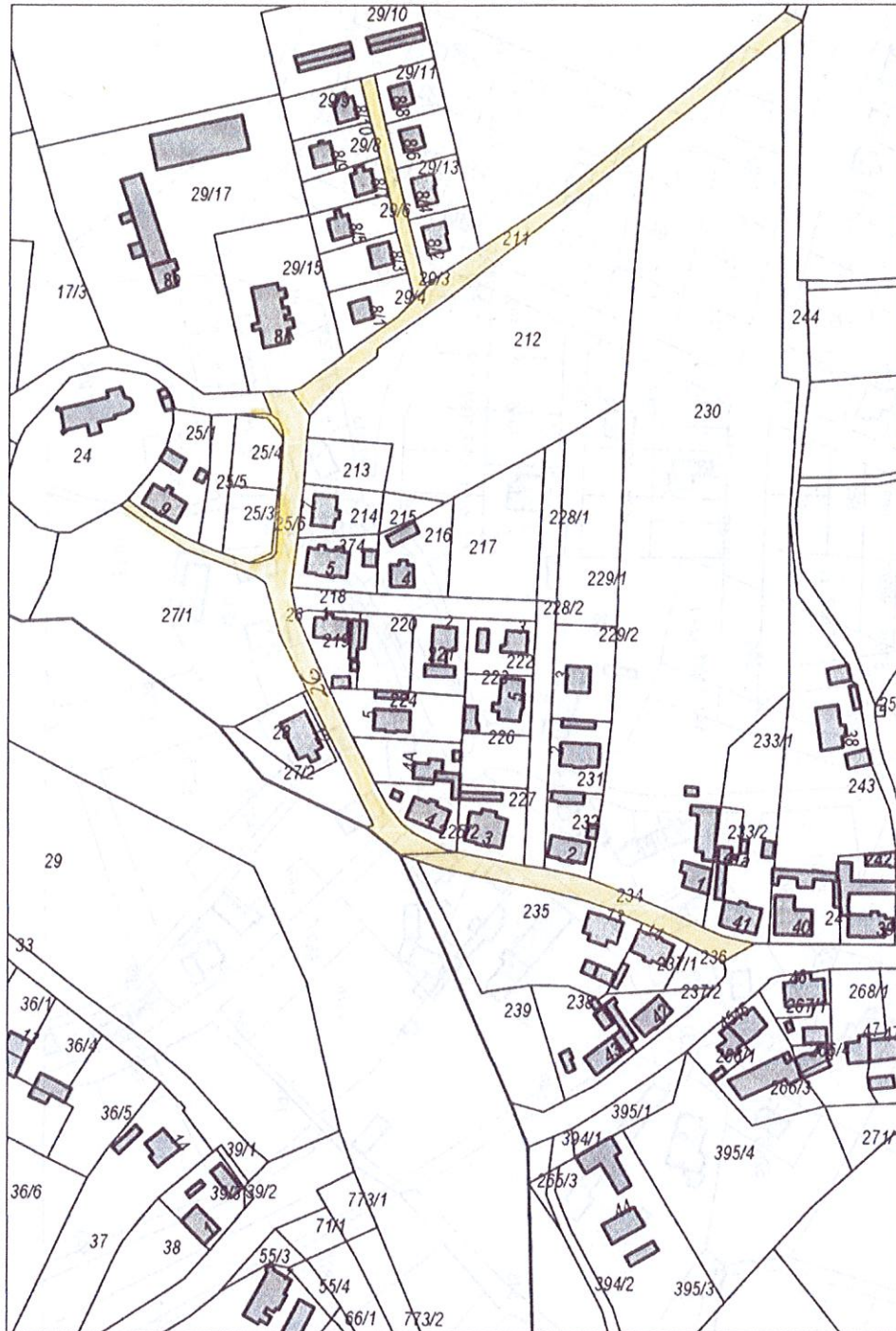
Załącznik Nr 2 do uchwały Nr XLIV//286/2017  
Rady Miejskiej w Szprotawie  
z dnia 31 sierpnia 2017 r.



Załącznik Nr 3 do uchwały Nr XLIV//286/2017  
Rady Miejskiej w Szprotawie  
z dnia 31 sierpnia 2017 r.



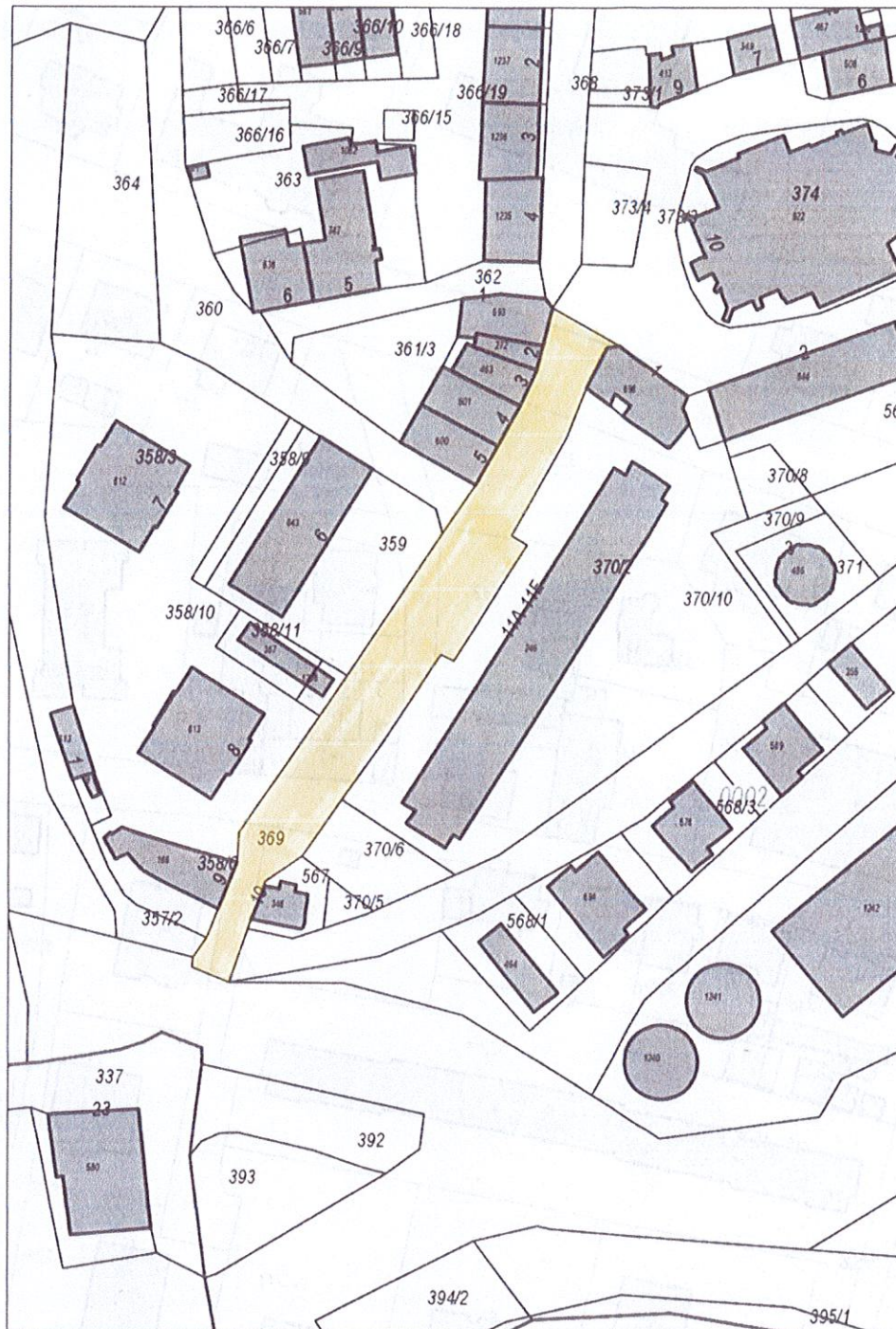
Załącznik Nr 4 do uchwały Nr XLIV//286/2017  
Rady Miejskiej w Szprotawie  
z dnia 31 sierpnia 2017 r.



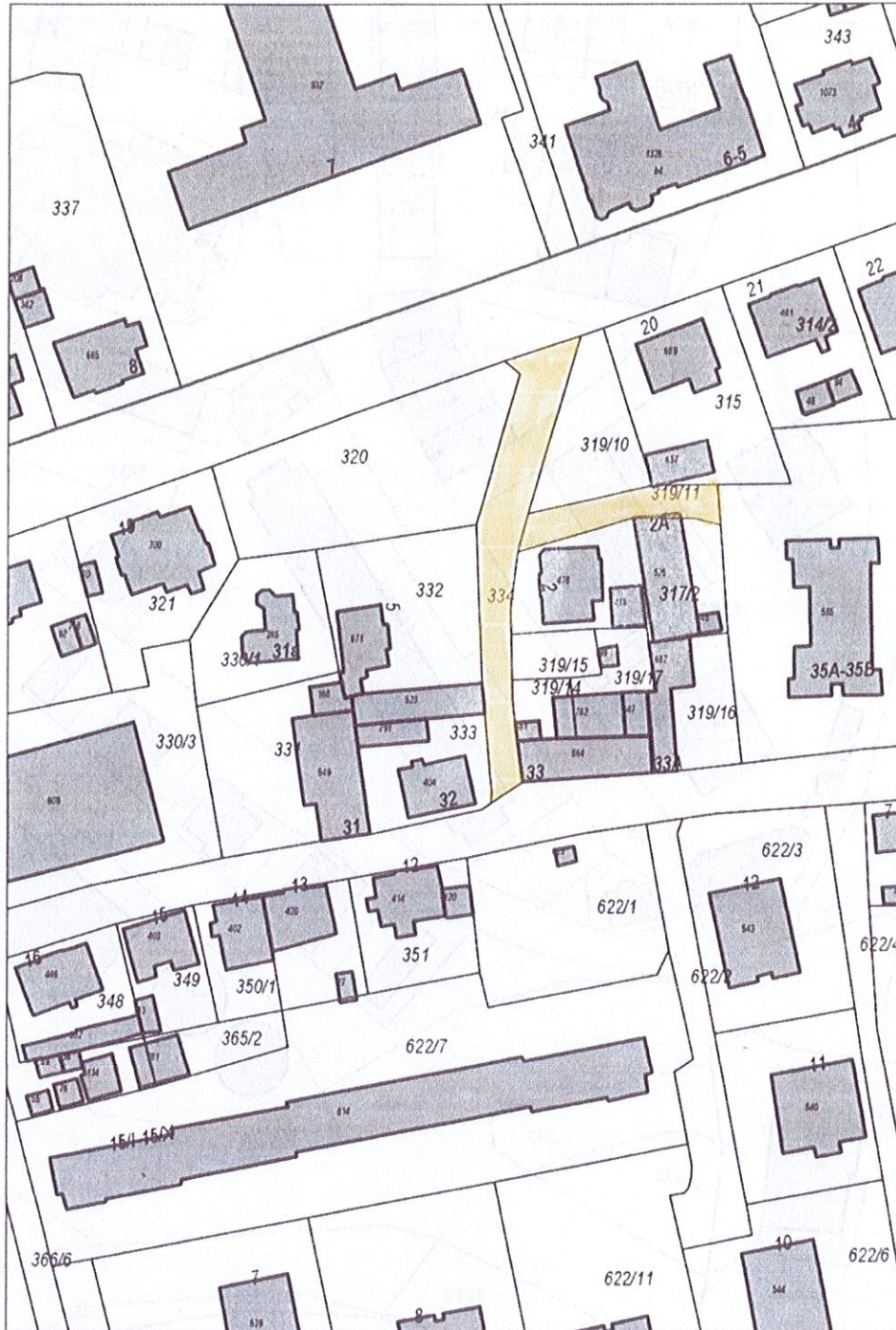
Załącznik Nr 5 do uchwały Nr XLIV//286/2017

Rady Miejskiej w Szprotawie

z dnia 31 sierpnia 2017 r.



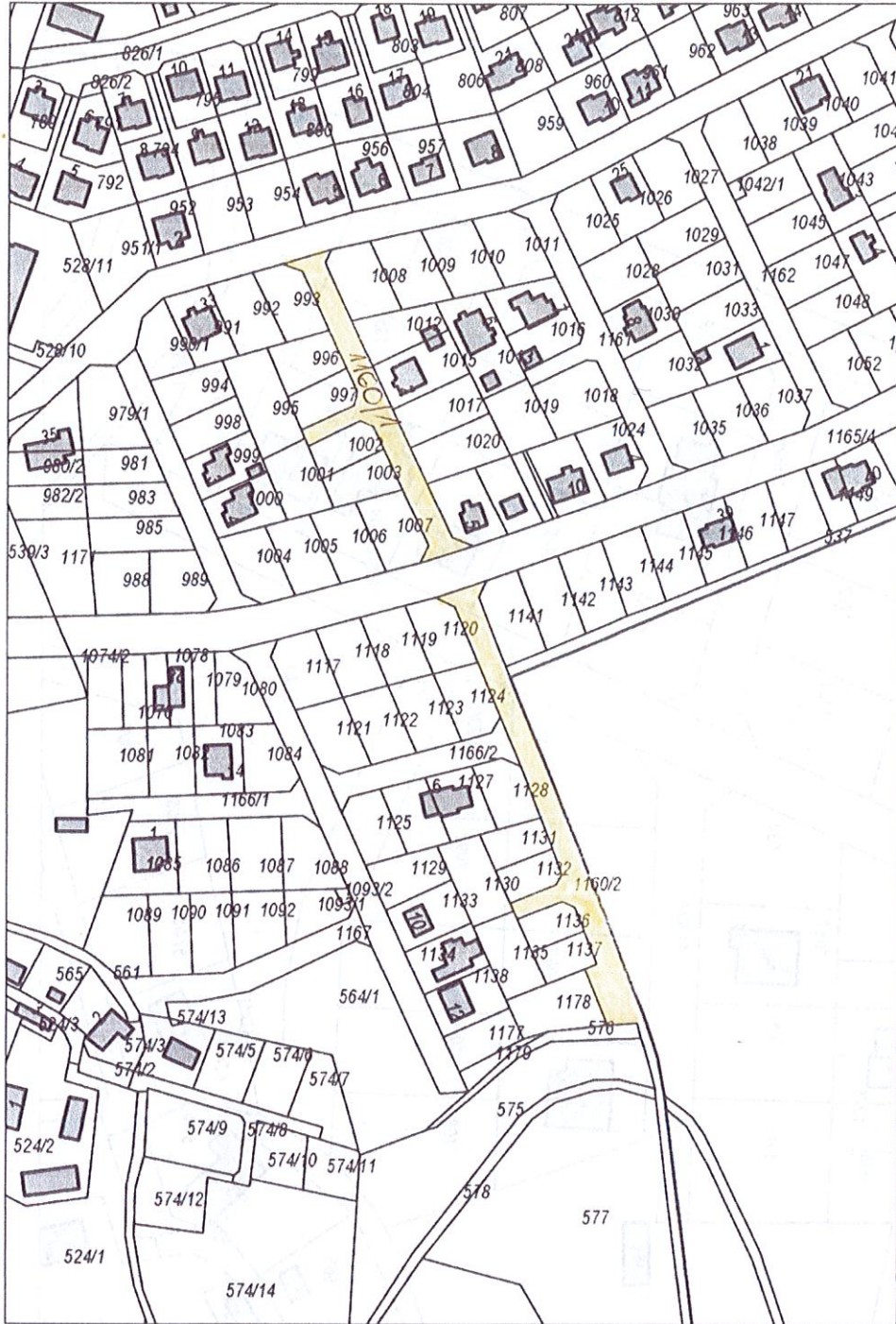
Załącznik Nr 6 do uchwały Nr XLIV//286/2017  
Rady Miejskiej w Szprotawie  
z dnia 31 sierpnia 2017 r.



Załącznik Nr 7 do uchwały Nr XLIV//286/2017

Rady Miejskiej w Szprotawie

z dnia 31 sierpnia 2017 r.





Załącznik Nr 8 do uchwały Nr XLIV//286/2017  
Rady Miejskiej w Szprotawie  
z dnia 31 sierpnia 2017 r.



Załącznik Nr 9 do uchwały Nr XLIV//286/2017  
Rady Miejskiej w Szprotawie  
z dnia 31 sierpnia 2017 r.

