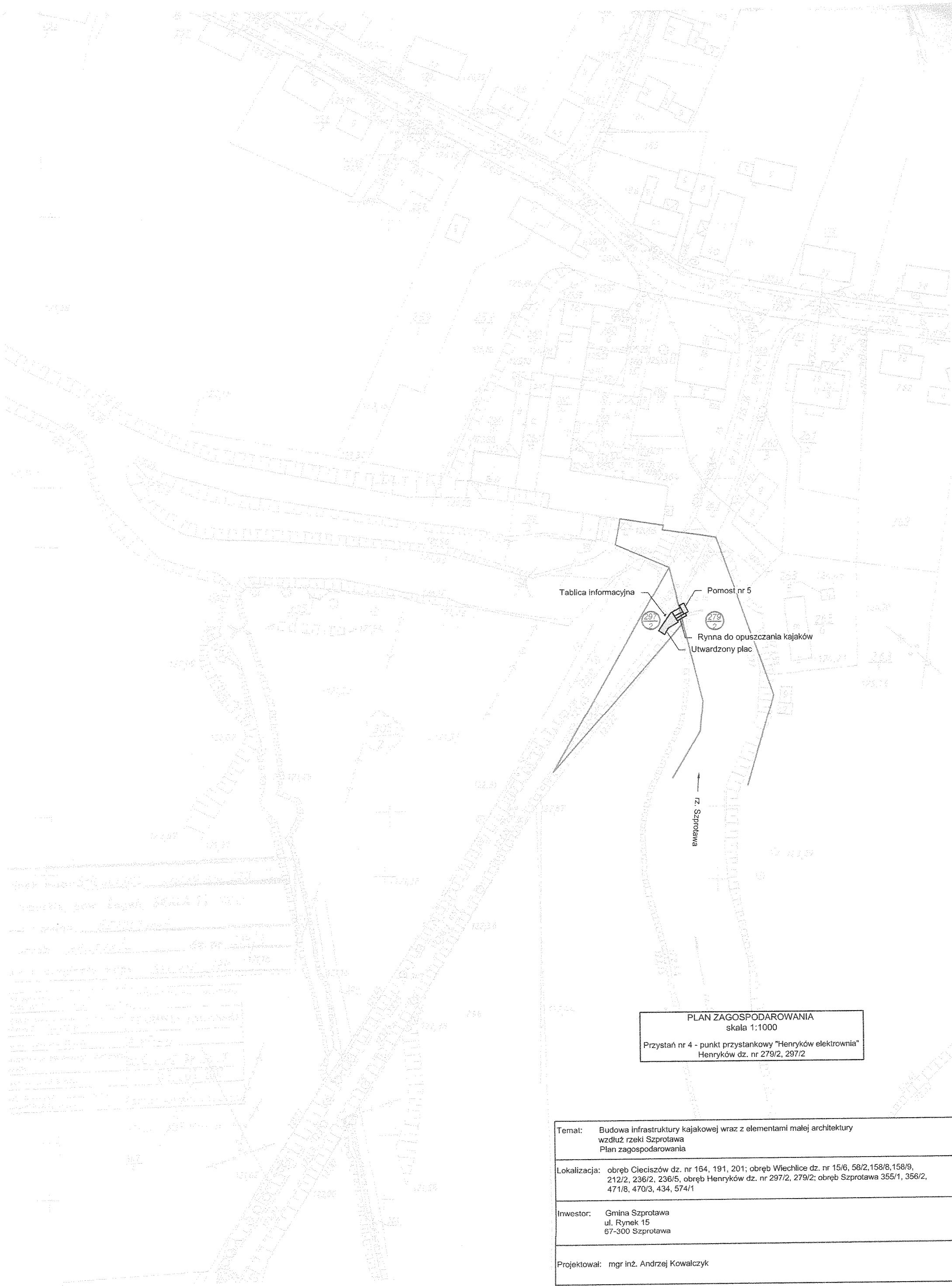


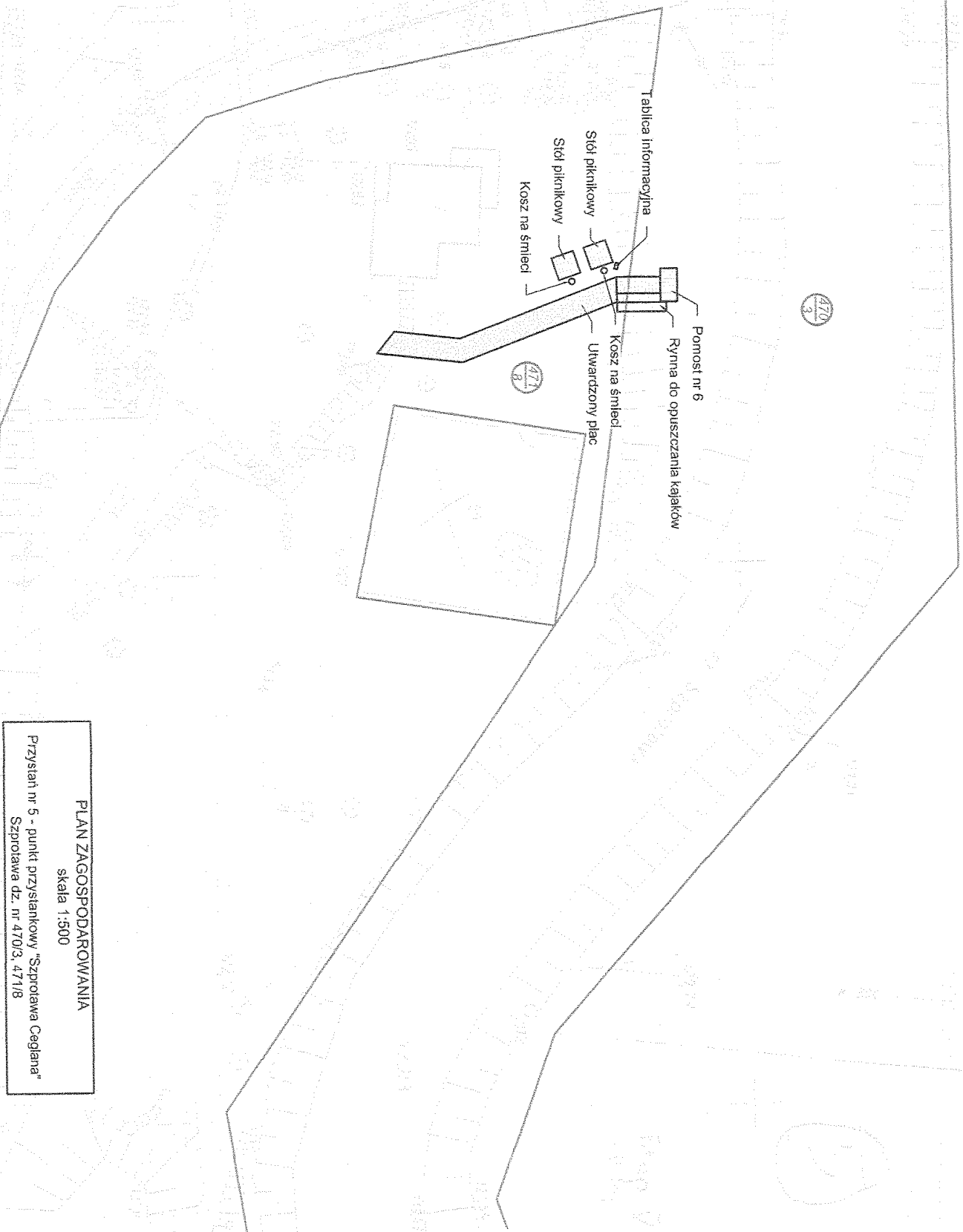
PLAN ZAGOSPODAROWANIA
skala 1:1000
Przystan nr 3 - punkt przystankowy "Wieliczce paki"
Wieliczce dz. nr 15/6, 212/2, 236/5

Temat:	Budowa infrastruktury kajakowej wraz z elementami malej architektury wzdluz rzeki Szpiotawa Plan zagospodarowania
Lokalizacja:	obręb Ciechiszów dz. nr 164, 191, 201; obręb Wieliczce dz. nr 15/6, 58/2, 158/8, 158/9, 212/2, 236/2, 236/5, obręb Henryków dz. nr 297/2, 279/2; obręb Szpiotawa 355/1, 356/2, 471/8, 470/3, 434, 574/1
Inwestor:	Gmina Szpiotawa ul. Rynek 15 67-300 Szpiotawa
Projektował:	mgr inż. Andrzej Kowalczyk



PLAN ZAGOSPODAROWANIA
skala 1:1000
Przystań nr 4 - punkt przystankowy "Henryków elektrownia"
Henryków dz. nr 279/2, 297/2

Temat:	Budowa infrastruktury kajakowej wraz z elementami małej architektury wzdłuż rzeki Szprotawa Plan zagospodarowania
Lokalizacja:	obręb Cieciszów dz. nr 164, 191, 201; obręb Wiechlice dz. nr 15/6, 58/2,158/8,158/9, 212/2, 236/2, 236/5, obręb Henryków dz. nr 297/2, 279/2; obręb Szprotawa 355/1, 356/2, 471/8, 470/3, 434, 574/1
Inwestor:	Gmina Szprotawa ul. Rynek 15 67-300 Szprotawa
Projektował:	mgr inż. Andrzej Kowalczyk

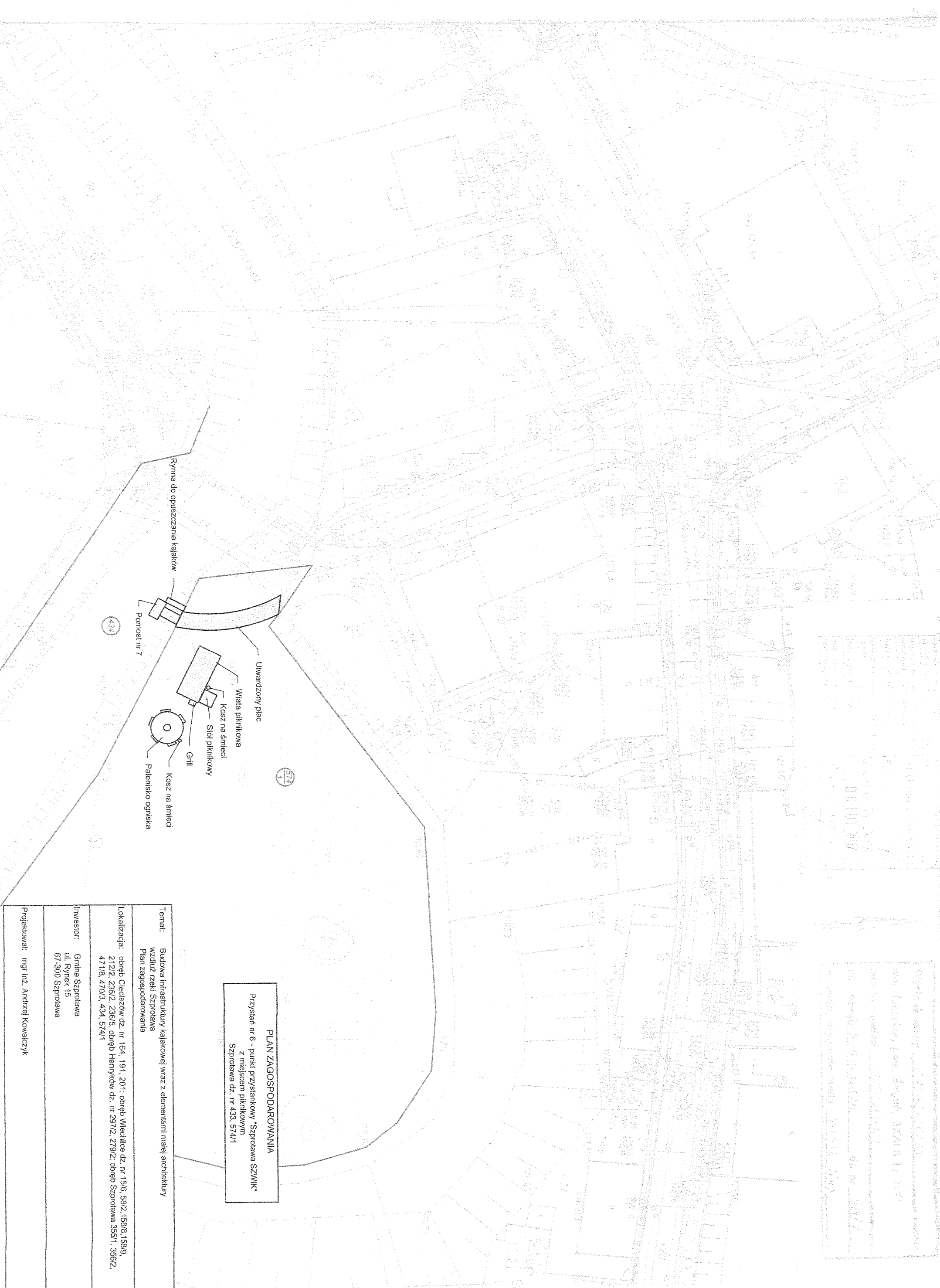


PLAN ZAGOSPODAROWANIA
skala 1:500
Przystan nr 5 - punkt przystankowy "Szprotawa Ceglana"
Szprotawa dz. nr 470/3, 471/8

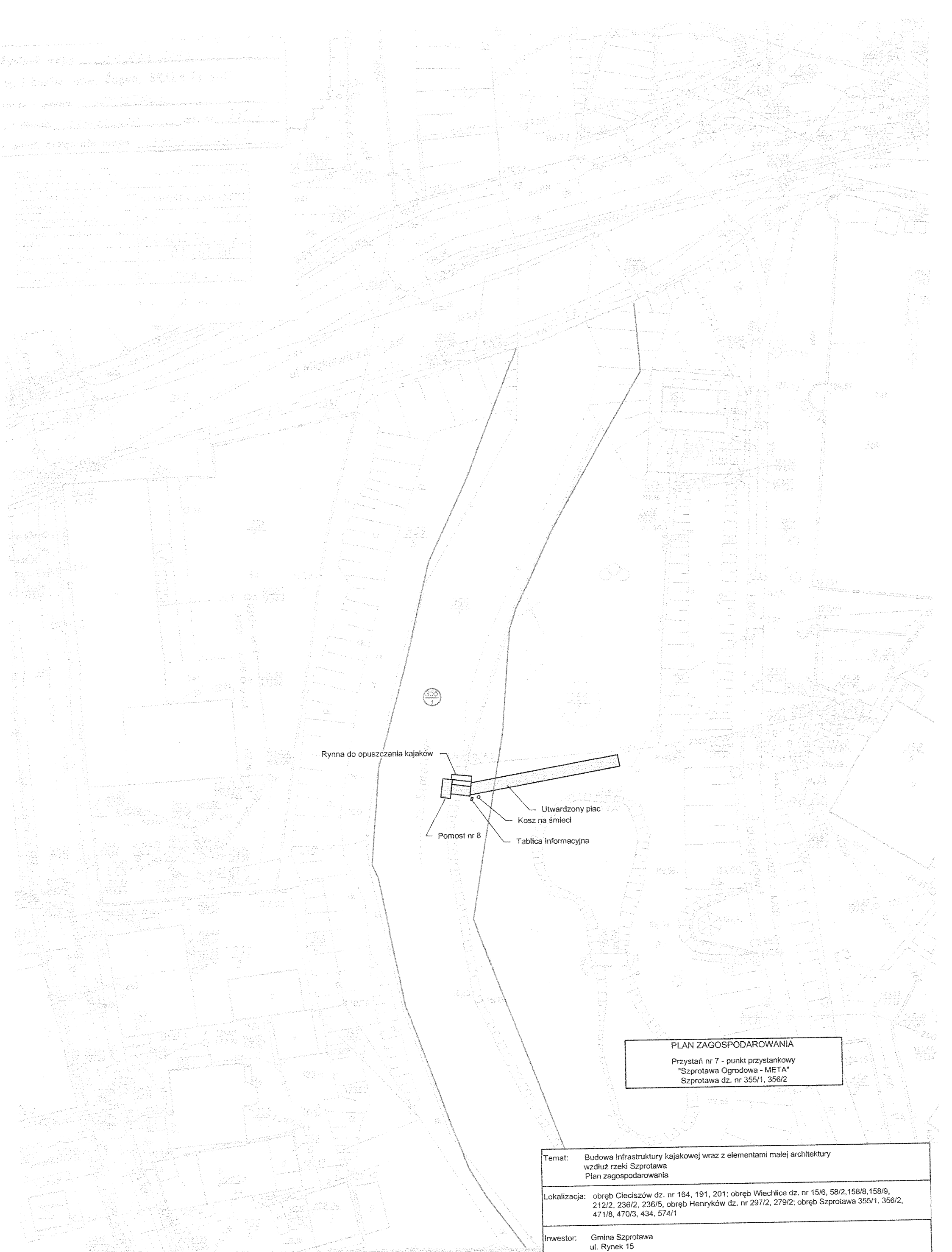
Temat:	Budowa infrastruktury kąpielowej wraz z elementami małej architektury wzdłuż rzeki Szprotawa Plan zagospodarowania
Lokalizacja:	obręb Cieleszów dz. nr 164, 191, 201; obręb Wiechlice dz. nr 15/6, 58/2, 158/8, 158/9, 212/2, 236/2, 236/5, obręb Henryków dz. nr 297/2, 279/2; obręb Szprotawa 355/1, 355/2, 471/8, 470/3, 434, 574/1
Inwestor:	Gmina Szprotawa ul. Rynek 15 67-300 Szprotawa
Projektował:	mgr inż. Andrzej Kowalczyk

Wzrostki
1:1
06.01.2017

Przyśtań nr 6 - punkt przystankowy "Szprotawa Szwik"
z miejscem piknikowym
Szprotawa dz. nr 433, 574/1

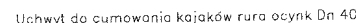


Temat:	Budowa infrastruktury kajakowej wraz z elementami małej architektury wzdłuż rzeki Szprotawa Plan zagospodarowania
Lokalizacja:	obręb Cieciszów dz. nr 164, 191, 201; obręb Wiechlice dz. nr 156, 582, 158/8, 158/9, 212/2, 236/2, 236/5, obręb Henryków dz. nr 297/2, 279/2; obręb Szprotawa 355/1, 356/2, 471/8, 470/3, 434, 574/1
Inwestor:	Gmina Szprotawa ul. Rynek 15 67-300 Szprotawa
Projektował:	mgr inż. Andrzej Kowalczyk



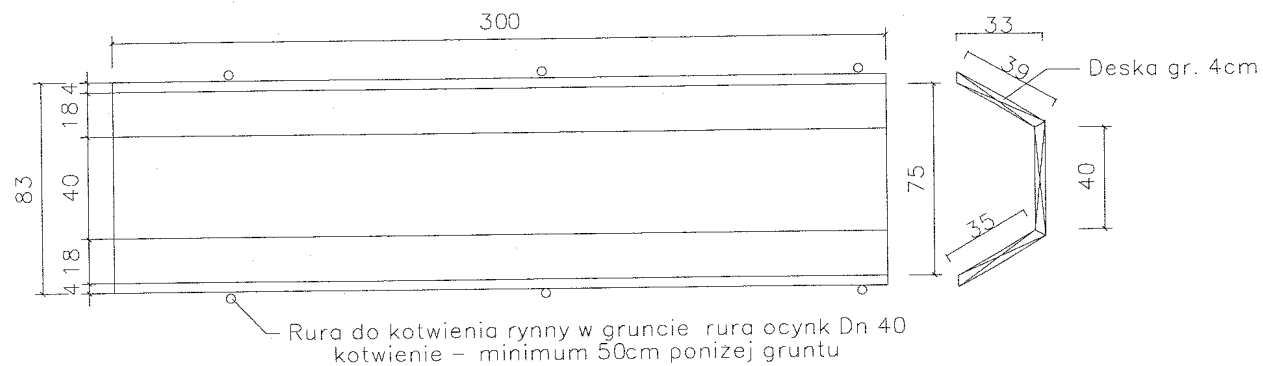
PLAN ZAGOSPODAROWANIA
Przystań nr 7 - punkt przystankowy
"Szprotawa Ogrodowa - META"
Szprotawa dz. nr 355/1, 356/2

Temat:	Budowa infrastruktury kajakowej wraz z elementami małej architektury wzdłuż rzeki Szprotawa Plan zagospodarowania
Lokalizacja:	obręb Cieciszów dz. nr 164, 191, 201; obręb Wiechlice dz. nr 15/6, 58/2,158/8,158/9, 212/2, 236/2, 236/5, obręb Henryków dz. nr 297/2, 279/2; obręb Szprotawa 355/1, 356/2, 471/8, 470/3, 434, 574/1
Inwestor:	Gmina Szprotawa ul. Rynek 15 67-300 Szprotawa
Projektował:	mgr inż. Andrzej Kowalczyk



Wszystkie narożniki i łączenia wzmocnić okuciami stalowymi.

Temat: "Budowa infrastruktury kajakowej wraz z elementami małej architektury wzdłuż rzeki Szprotawa" Konstrukcja pomostów i schodów zejściowych	
Lokalizacja:	Obwód Cieciszów dz. nr 191; obwód Wiechlice dz. nr 158/2; 158/9; 15/6; Obwód Henryków dz. nr 297/2; obwód Szprotawa dz. nr 471/4, 574/1; 356/2
inwestor:	Gmina Szprotawa ul. Rynek 45 67- 300 Szprotawa
Projektował:	mgr inż. Andrzej Kowalczyk



Uwaga!

Rysunek przedstawia technologię i konstrukcję wykonania rynny do opuszczania kajaków

Dla każdej lokalizacji każdorazowo należy sprawdzić wymiary z natury i zastosować odpowiednią długość rynny

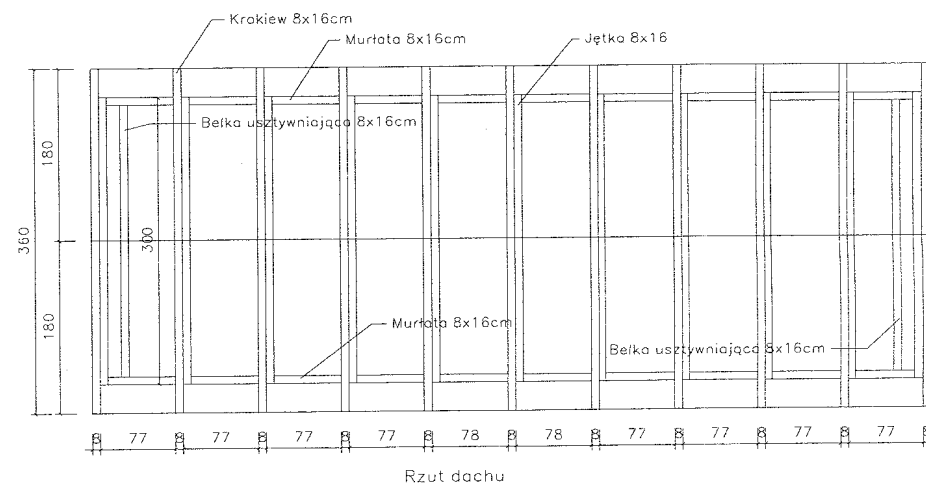
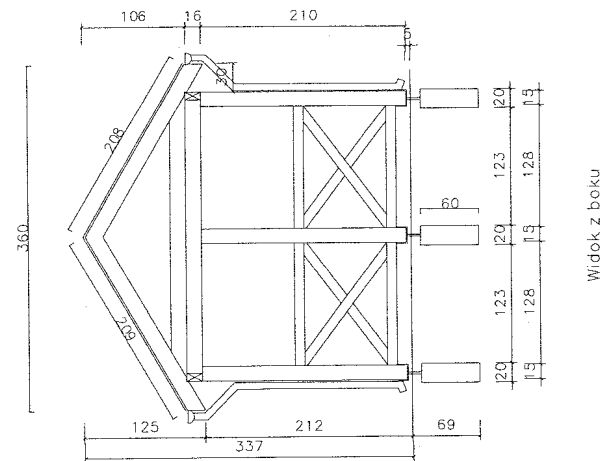
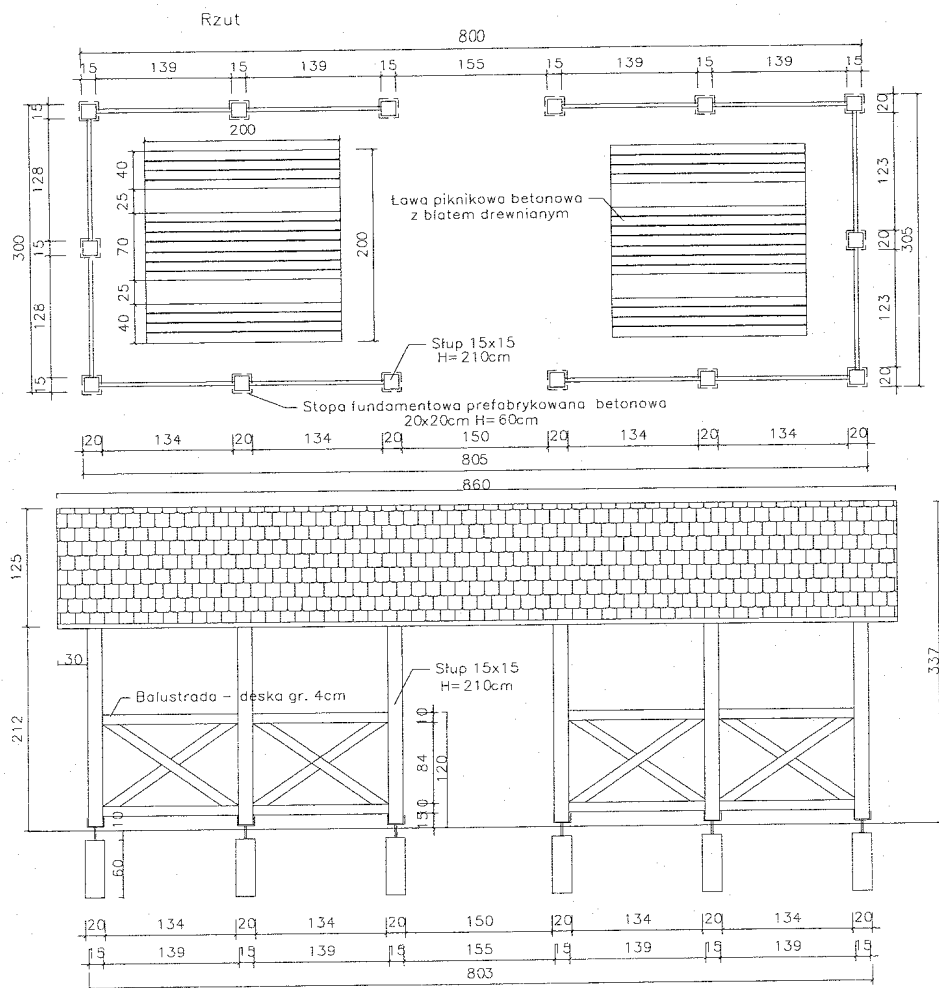
Wszystkie narożniki i łączenia wzmocnić akuciami stalowymi.

Temat: Budowa infrastruktury kajakowej wraz z elementami jej architektury
wzdłuż rzeki Szprotawa
Rynna do opuszczania kajaków

Lokalizacja: Obręb Cieciszów dz. nr 191, 201; obręb Wiechlice dz. nr 158/2; 158/9; 15/6; 236/5
236/1, 236/3; Obręb Henryków dz. nr 297/2, 279/2; obręb Szprotawa dz. nr 471/4, 574/1
470/3, 434, 356/2, 355/1

Inwestor: Gmina Szprotawa
ul. Rynek 45
67-300 Szprotawa

Projektował: mgr inż. Andrzej Kowalczyk



Temat: "Budowa infrastruktury kajakowej wraz z elementami małej architektury wzdłuż rzeki Szprotawa"

Konstrukcja wiaty

Lokalizacja: Obręb Cieciszów dz. nr 191, 201; obręb Wiechlice dz. nr 158/2; 158/9; 15/6; 236/5; 236/1, 236/3; Obręb Henryków dz. nr 297/2, 279/2; obręb Szprotawa dz. nr 471/4, 574/1; 470/3, 434, 356/2, 355/1

Inwestor: Gmina Szprotawa
ul. Rynek 45
67-300 Szprotawa

Projektował: mgr inż. Andrzej Kowalczyk