





Wycinek mapy Zasadniczej  
w lubuskie, pow. Żagań, SKALA 1:500  
m. sto - gmina Sprotawa  
ul. - obręb Różana dz. nr  
nr ewid. oryginału mapy 104/1

OZNACZENIA:

$$\frac{124}{5}$$

	Nawierzchnia jezdni – kostka betonowa szara 8cm
	Nawierzchnia chodników – kostka betonowa <sup>133,2</sup> grafitowa 8cm
	Nawierzchnia wjazdów – kostka betonowa czerwona 8cm
	Zieleń

~~Krawężnik drogowy 15x30cm ścięty~~

Obrzeże betonowe chodnikowe 8x30cm **132,88**

- Lokalizację wjazdu uzgodnić z właścicielem posesji

Projektowane wpusty uliczne

## PLAN SYTUACYJNY

Lokalizacja: Szprotawa ul. Rynek 67-300 Szprotawa dz. nr 126/12 i 130/12  
Inwestor: Gmina Szprotawa  
ul. Rynek 67-300 Szprotawa

ul. Henrykowska - j.asf.