



SKALA 1:500

OBREB SIECIEBORZYCE






Mapę wykonano na podstawie mapy sytuacyjnej w skali 1:1000 przeskalowanej mechanicznie do skali 1:500 gm. Szprotawa, obręb Sieciebrzyce, działka nr 917/2 oraz pomiaru uzupełniającego wykonanego przez, Przedsiębiorstwo Usług Geodezyjnych „GEODEZJA” H. Ganowski & I. Ganowska & R. Zych Spółka Cywilna w Szprotawie.

Dz. 208/2007

Szprotawa- luty 2007 r.

P R E Z E S
Przedsiębiorstwa Usług Geodezyjnych
"GEODEZJA" S.C.
wykonał: *Henryk*
Henryk Ganowski
Geodeta Uprawniony Nr upr. 5667

OZNACZENIA:

- | | |
|---|---|
|  | DROGI I PARKINGI NAWIERZCHNIA Z KOSTKI BETONOWEJ |
|  | CHODNIKI - NAWIERZCHNIA Z KOSTKI BETONOWEJ BEZFAZOWEJ |
|  | PODJAZD DLA NIEPEŁNOSPRAWNYCH |
|  | KRAWĘŻNIKI DROGOWE 15X30CM |
|  | OBRZEŻA BETONOWE 8X30CM |

jedn. uprawnione do wyk. prac geodezyjnych.

Geodezyjno - Kartog.

Barbara Chmielewska

Kompleksowa poprawa dostępności osób niepełnosprawnych
do obiektów szkół podstawowych w Gminie Szprotawa
Szkoła Podstawowa w Sieciechowie

dz.nr 917/2

Projektant

Investor

GMINA SZPROTAWA

ul. Rynek 45; 67-300 Szprotawa

Skala

| | |
|--|---------------|
| | Nazwa rysunku |
|--|---------------|

Plan zagospodarowania