




-  pobocza z kruszywa naturalnego
-  jezdnia z kruszywa naturalnego
-  granica pasa drogowego

SZEWCZUK NADZORY

Investor Gmina Szprotawa

tyt. rys. plan sytuacyjny

rys. nr 1	skala	1:500	podpis:	
-----------	-------	-------	---------	--