





Poświadczam zgodność niniejszej kopii z treścią materiału państwowego zasobu geodezyjnego i kartograficznego	
Organ prowadzący państwowy zasób geodezji i kartograficzny	STAROSTA ŻAGAŃSKI
Nazwa materiału zasobu	82 G. 6642.1.568
Identyfikator ewidencyjny materiału zasobu	2022
Data wykonania kopii	02 WRZ. 2022
Imię, nazwisko i podpis osoby reprezentującej organ	

OZNACZENIA:

- Granice pasa drogowego
 - Krawędź projektowanej jezdni
 -  Nawierzchnia z betonu asfaltowego szer. 4,0m
 -  Zjazdy na drogi gruntowe
 -  Zjazdy indywidualne

